




Plan de Prévention des Risques d'Inondation par débordement direct de la Marne

PROJET

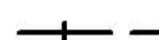



commune de **GAGNY**

CARTE DES ALÉAS

-  ALEAS TRES FORTS ($H > 2m$)
-  ALEAS FORTS ($1m < H < 2m$)
-  AUTRES ALEAS ($H < 1m$)

Plus Hautes Eaux Connues (PHEC) pour la crue de 1910

	Points Kilométriques	Altitude du niveau d'eau en mètre (NGF Normal)
Limite de Commune Amont	P.K. 163 bis 000	40,33
Limite de Commune Aval	P.K. 163 bis 000	40,33

-  Limite communale
-  Courbe de niveau
-  Point coté (NGF normal)
-  Point Kilométrique

sources
Aléas - DDE 93 / GEOMETRIC S.A. (étude réalisée en 1999)
PHEC - DIREN / SNS
BD Topo Pays - © IGN 2002

Réalisation : DDE 93 Date d'impression :

Ech : 1/5000

